



**КОМИТЕТ ИМУЩЕСТВЕННЫХ ОТНОШЕНИЙ
АДМИНИСТРАЦИИ ПЕРМСКОГО МУНИЦИПАЛЬНОГО РАЙОНА**

РЕШЕНИЕ
о размещении объектов № 95

Пермский край
Пермский район

11.02.2021

Комитет имущественных отношений администрации Пермского муниципального района разрешает Открытому акционерному обществу «Межрегиональная распределительная сетевая компания Урала» (ИНН 6671163413, ОГРН 1056604000970, почтовый адрес: 614017, г. Пермь, ул. Инженерная, д. 17)

размещение объекта «КВЛ 10 кВ Степаново от РП-3033. Установка и подключение вновь смонтированной ТП для разгрузки ТП-47441».


на землях государственная собственность на которые не разграничена.

на срок бессрочно.

Местоположение: Пермский край, Пермский район, Култаевское с/п, д. Болгары.

Приложение: схема предполагаемых к использованию земель или части земельного участка.

Председатель комитета имущественных
отношений администрации Пермского
муниципального района



(подпись, печать)

Г.В. Мюресов

Схема предполагаемых к использованию земель или части земельного участка

Объект: КВЛ 10кВ Степаново от РП-3033. Установка и подключение вновь смонтированной ТП для разгрузки ТП-47441

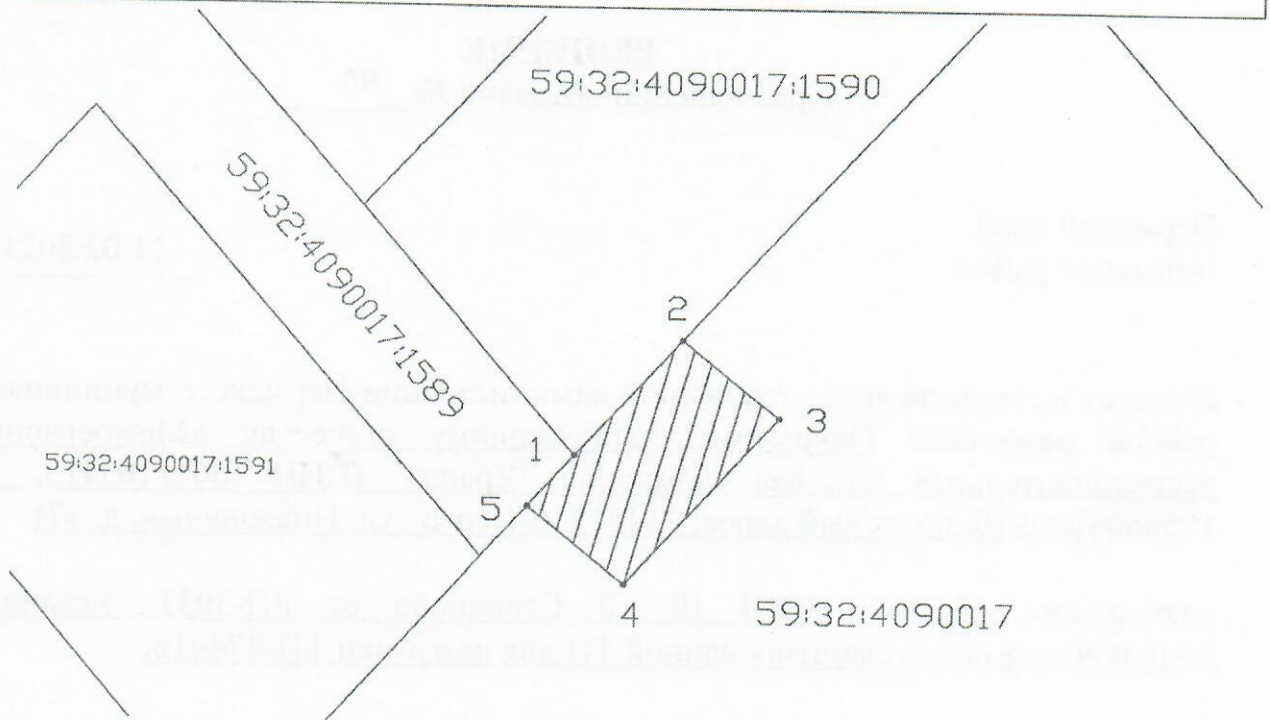
Местоположение объекта: Пермский край, Пермский район, Култаевское с/пос., д. Болгары

Площадь земель или части земельного участка, кв.м.: 118

Категория земель: Земли населенных пунктов



Вид разрешенного использования земельного участка: -

Цель использования: под объекты инженерного оборудования электроснабжения (КВЛ 10кВ Степаново от РП-3033. Установка и подключение вновь смонтированной ТП для разгрузки ТП-47441)



Масштаб 1:1000

Условные обозначения:

-  предполагаемые к использованию земли
-  граница земельного участка, сведения о котором внесены в ГКН
- 1 характерные точки границы испрашиваемого земельного участка

Координаты характерных точек МСК-59

№	X	Y
1	500319,68	2207628,83
2	500327,49	2207635,49
3	500322,30	2207641,58
4	500311,08	2207632,01
5	500316,27	2207625,92
1	500319,68	2207628,83

Описание границ смежных землепользователей:

- 1-3 - зем.уч.с КН 59:32:4090017:1590;
- 2-5 - неразграниченный зем.участок;
- 5-1 - зем.уч.с КН 59:32:4090017:1589;

Заявитель

А.И. Лимонов